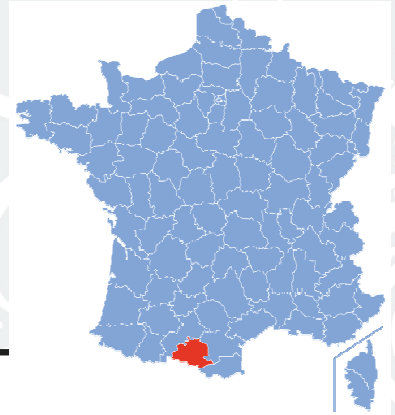


# l'Ariège (09)



<b>1— Cazavet</b>	<b>p 19</b>	<b>8— Vicdessos / Risoule/</b>	
<b>2— Moulis</b>	<b>p 21</b>	<b>Esquerus</b>	<b>p 33</b>
<b>3— Col de la Core</b>	<b>p 23</b>	<b>9— Vicdessos / Esplass</b>	<b>p 35</b>
<b>4— Peyre Mensongère</b>	<b>p 25</b>	<b>10— Prat d'Albis</b>	<b>p 37</b>
<b>5— Guzet-neige</b>	<b>p 27</b>	<b>11— Verdun</b>	<b>p 39</b>
<b>6— Port de Lers</b>	<b>p 29</b>	<b>12— Les Monts d'Olmes</b>	<b>p 41</b>
<b>7— Vicdessos / Orus</b>	<b>p 31</b>	<b>13— Col de Pailhères</b>	<b>p 43</b>
		<b>14— Bélesta</b>	<b>p 45</b>

# 1 - Cazavet (09) Cazaux

Sens du  
décollage



Coordonnées  
GPS

42°53'03"N  
01°02'12"E

Altitude  
décollage

890 m

Dénivelé

450 m

Gestionnaire du site : Effet de Fun

Ecole locale : Parapente Family -  
+33 (0)6 76 38 26 10

Office de tourisme : +33 (0)5 61 96 26 60

## Décollage

**Niveau** : assez facile.

**Type de vol** : thermique, dynamique.

**Accès au site** : de Saint-Girons, à 45 km à l'ouest de Foix, prendre la direction de Tarbes puis tourner à gauche sur la D 33a au niveau de St-Lizier. A Montgauch, rejoindre Lacraste, vers le sud, puis Bareille. Peu avant les premières maisons du hameau, à la patte d'oie, prendre la route/piste de gauche grim pant à flanc de montagne sur 6 km. Le décollage se situe dans les pâtures au-dessus de la piste, peu avant que celle-ci ne soit interdite. Pour rejoindre l'atterrissage, aller jusqu'à Cazavet puis Cazaux.

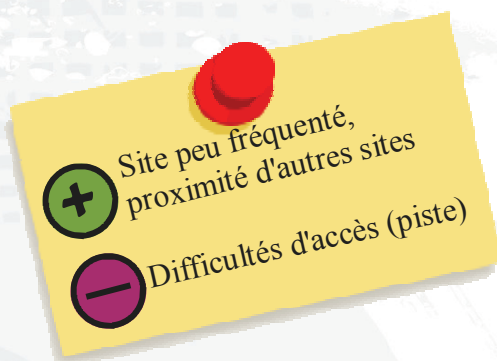
**Consignes et conseils** : bien refermer les clôtures après votre passage. Attention aux vols, et surtout à l'atterrissage, pouvant être turbulents lors de tendance ouest marquée (sous le vent).

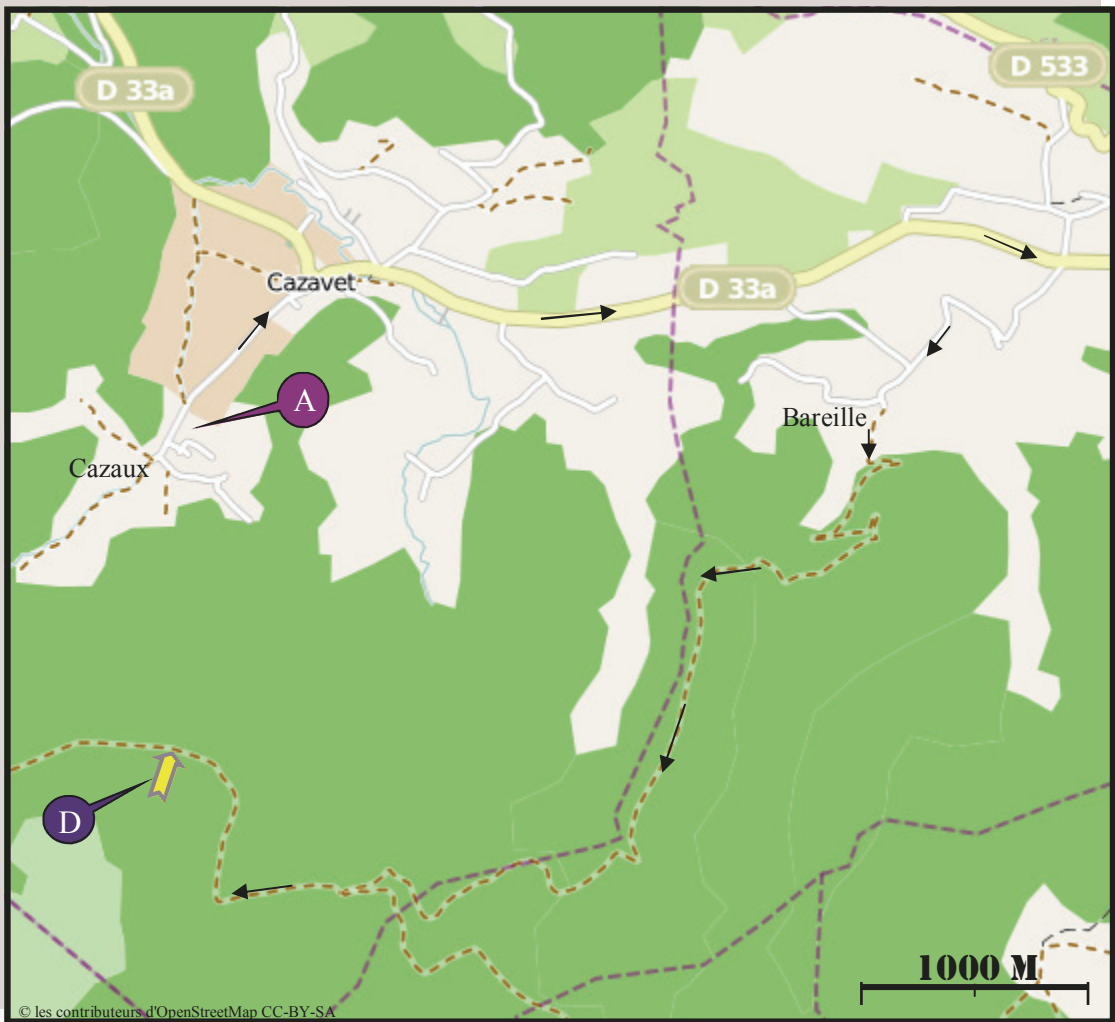
## Atterrissage

**GPS** : 42°59'50"N - 01°02'13"E

**Accès** : Cf. accès au site, le terrain est sur la gauche peu avant le hameau de Cazaux, entre la ferme et les premières maisons.

**Consignes et conseils** : attention à ne pas être sous le vent de la brise lorsqu'elle est soutenue.





	Atterrissage		Forêt
	Décollage		Prairie
	Orientation du décollage		Zone agricole
	Parking		Remontées mécaniques
	Sentier		Sommet et pic
	Piste		Ligne électrique
	Autoroute / route principale / secondaire / tertiaire / carrossable		

Notes perso : \_\_\_\_\_  
 \_\_\_\_\_  
 \_\_\_\_\_  
 \_\_\_\_\_



## 2 - Moulis (09)

**Sens du  
décollage**



**Coordonnées  
GPS**

42°57'07"N  
01°06'03"E

**Altitude  
décollage**

840 m

**Dénivelé**

430 m

Gestionnaire du site : Effet de Fun

Ecole locale : Parapente Family -  
+33 (0)6 76 38 26 10

Office de tourisme : +33 (0)5 61 96 26 60

Photo d'illustration pages n° 13 et 16.



### Décollage

**Niveau** : assez facile.

**Type de vol** : dynamique, thermique, restitution.

**Accès au site** : de Saint-Girons, rejoindre Moulis à 5 km au sud-ouest par la D 618. Dans le village, prendre la direction d'Alos. Après la rivière, continuer vers Montfaucon. A 2,3 km, peu après Montfaucon-d'en-Haut, prendre la piste de droite sur 1,7 km pour se garer sur le parking de droite. Emprunter le sentier partant du fond du parking. Le déco est à 15 mn. Pour les deltistes, il est possible de continuer la piste menant directement au décollage ; 4X4 obligatoire.

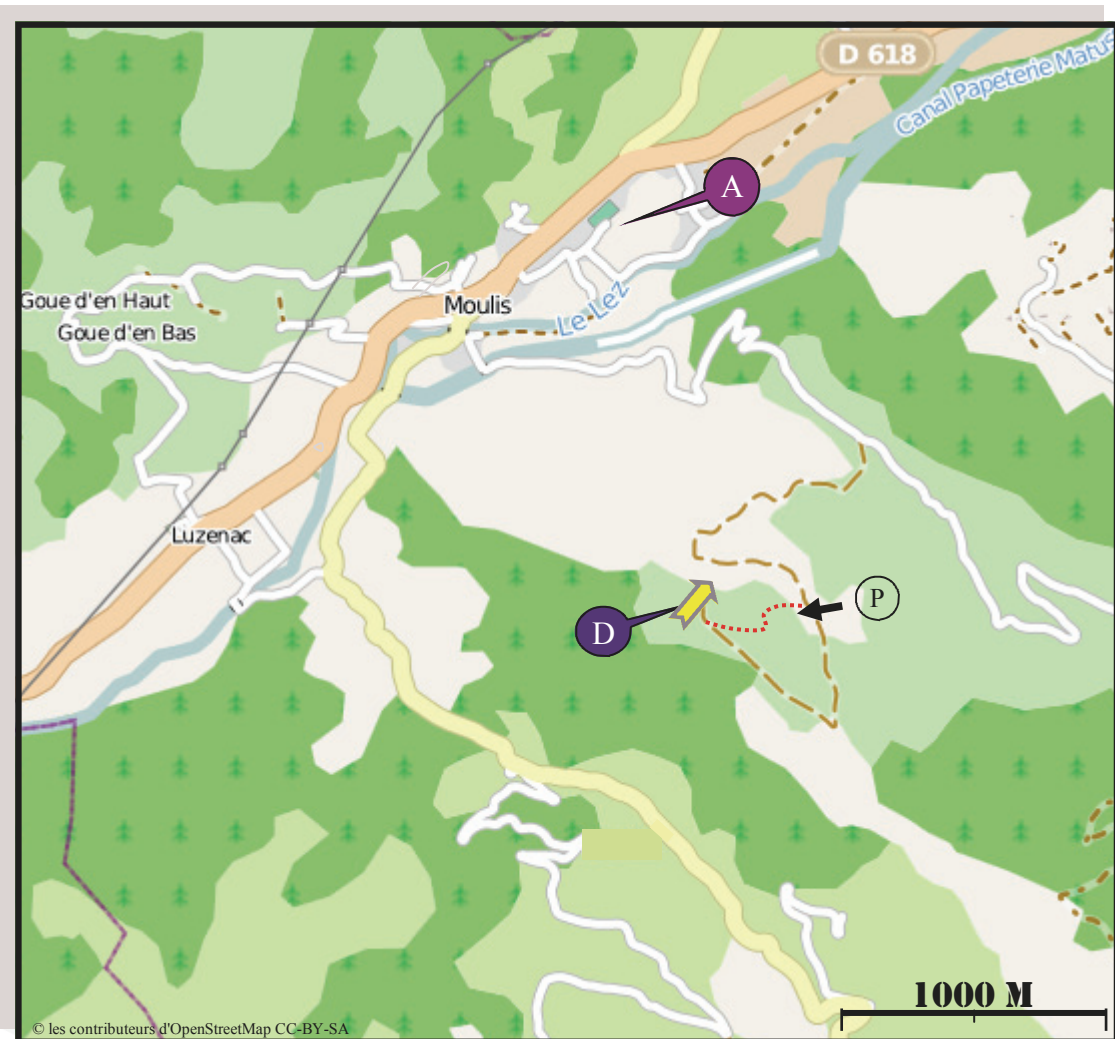
**Consignes et conseils** : le vol se fait lorsque la brise est installée ou par tendance nord, nord-est. Attention au renforcement du vent météo (d'ouest notamment).

### Atterrissage

**GPS** : 42°57'52"N - 01°05'53"E

**Accès** : à la sortie de Moulis en direction de St-Girons, se garer au stade de foot. L'atterrissage y est accolé, côté parking ou côté route.

**Consignes et conseils** : grand atterrissage sans difficulté, éviter de plier dans les hautes herbes. Le survol du village est interdit. Attention à l'éclairage du stade lors de l'approche. La repose au sommet est possible mais reste technique.



	Atterrissage		Forêt
	Décollage		Prairie
	Orientation du décollage		Zone agricole
	Parking		Remontées mécaniques
	Sentier		Sommet et pic
	Piste		Ligne électrique
	Autoroute / route principale / secondaire / tertiaire / carrossable		

Notes perso : \_\_\_\_\_

\_\_\_\_\_

\_\_\_\_\_

\_\_\_\_\_

## 3 - Col de la Core (09)

**Sens du  
décollage**



**Coordonnées  
GPS**

**42°51'37"N  
01°06'24"E**

**Altitude  
décollage**

**1440 m**

**Dénivelé**

**360 m**

**Gestionnaire du site : Effet de Fun**

**Ecole locale : Parapente Family -**

**+33 (0)6 76 38 26 10**

### **Décollage**

**Niveau :** facile.

**Type de vol :** soaring, waggas, thermique.

**Accès au site :** de Saint-Girons, prendre la D 618 en direction du sud-ouest vers Moulis puis Castillon-en-Couserans et enfin le col de la Core (reliant la vallée de Bethmale et celle de Seix par la D 17). Au col, le décollage se fait sur une plateforme au-dessus du parking, au nord de la route.

**Consignes et conseils :** le site est particulièrement adapté au soaring grâce à la brise de pente remontant la vallée de Bethmale ou lors de flux de nord-ouest modéré.

L'exploitation des thermiques (pouvant être toniques) se fera plus sur le versant sud de Le Bouirex. Pour les plus courageux, il est possible d'y décoller à son sommet (1873 m d'alt.), après 1 h d'efforts.

### **Atterrissage**

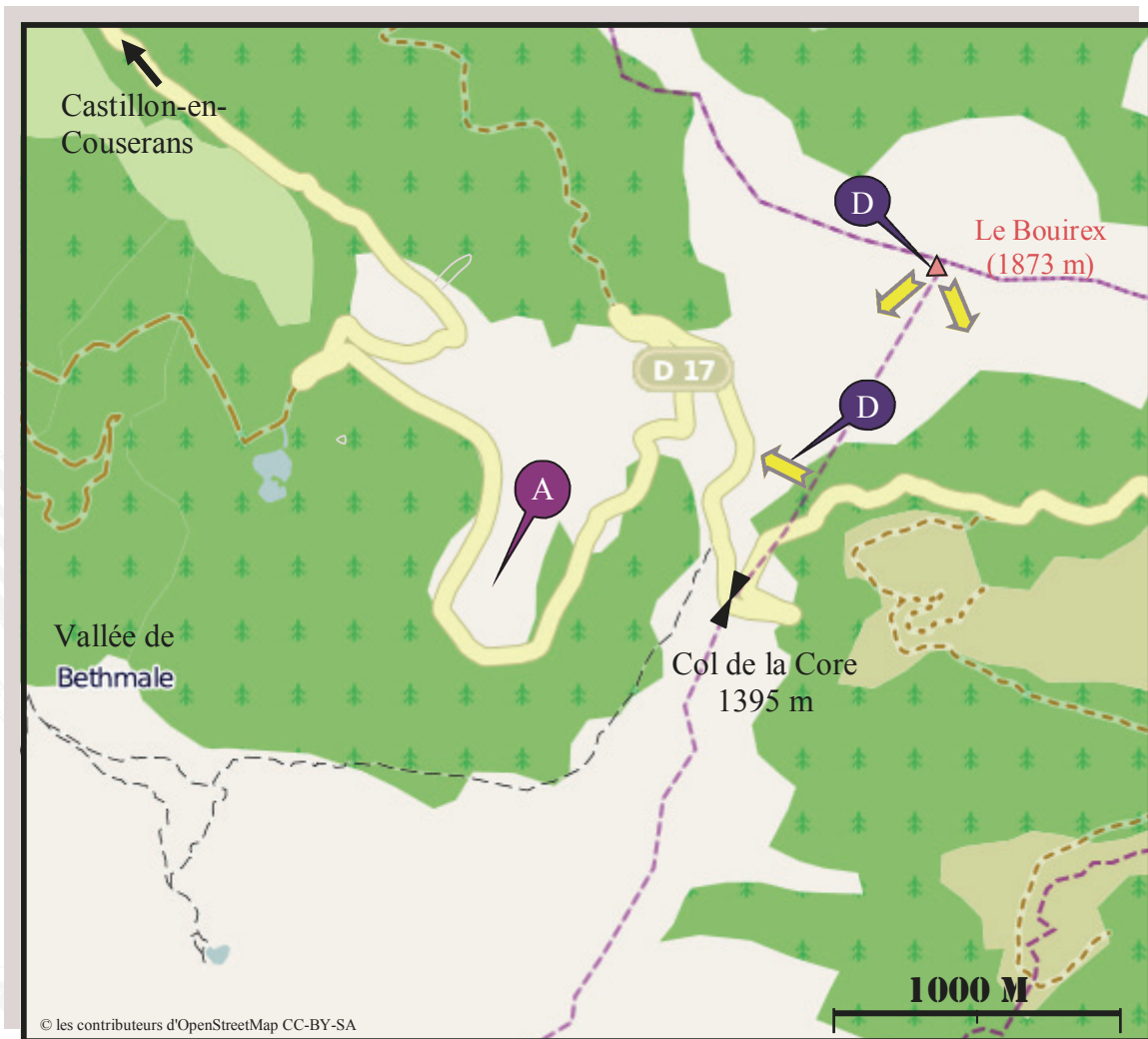
**GPS :** 42°51'22"N - 01°05'39"E

**Accès :** venant de Castillon-en-Couserans, le terrain est sur la gauche, à l'intérieur d'un grand virage en épingle, sous la route à 3 km du col.

**Consignes et conseils :** attention aux murets délimitant les parcelles au milieu du terrain.







- |  |                          |   |                      |
|--|--------------------------|---|----------------------|
|  | Atterrissage             |   | Forêt                |
|  | Décollage                |   | Prairie              |
|  | Orientation du décollage |   | Zone agricole        |
|  | Parking                  |   | Remontées mécaniques |
|  | Sentier                  |   | Sommet et pic        |
|  | Piste                    |   | Ligne électrique     |
|  |                          | Autoroute / route principale / secondaire / tertiaire / carrossable |                      |

Notes perso : \_\_\_\_\_

\_\_\_\_\_

\_\_\_\_\_

\_\_\_\_\_

## 4 - Peyre Mensongère (09)

**Sens du  
décollage**



**Coordonnées  
GPS**

**42°47'52"N  
01°13'35"E**

**Altitude  
décollage**

**1710 m**

**Dénivelé**

**1010 m**

**Gestionnaire du site : Effet de Fun**

**Office de tourisme : +33 (0)5 61 96 00 01**

### **Décollage**

**Niveau :** assez facile.

**Type de vol :** thermique, dynamique, vol rando, vol du matin.

**Déconseillé au delta.**

**Accès au site :** de Saint-Girons, prendre la direction de Seix par la D 618, puis la D 3. Au village, continuer la route vers la station de ski de Guzet, jusqu'à Le Train-d'Ustou. Traverser le village et tourner à droite, en direction de Bielle. A 300 m, prendre la piste forestière qui traverse le ruisseau (100 m après le cimetière). Continuer sur 10 km avant de se garer à la sortie de la forêt. Rejoindre le sommet, par le sentier montant sur le versant sud, en 25 mn (230 m de dénivelé).

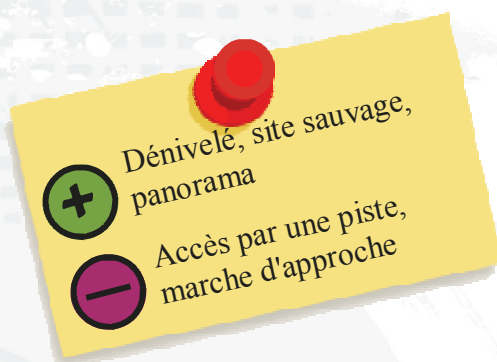
**Consignes et conseils :** attention au renforcement du vent météo, notamment venant du sud, et aux brises de vallée pouvant être fortes en saison estivale.

### **Atterrissage**

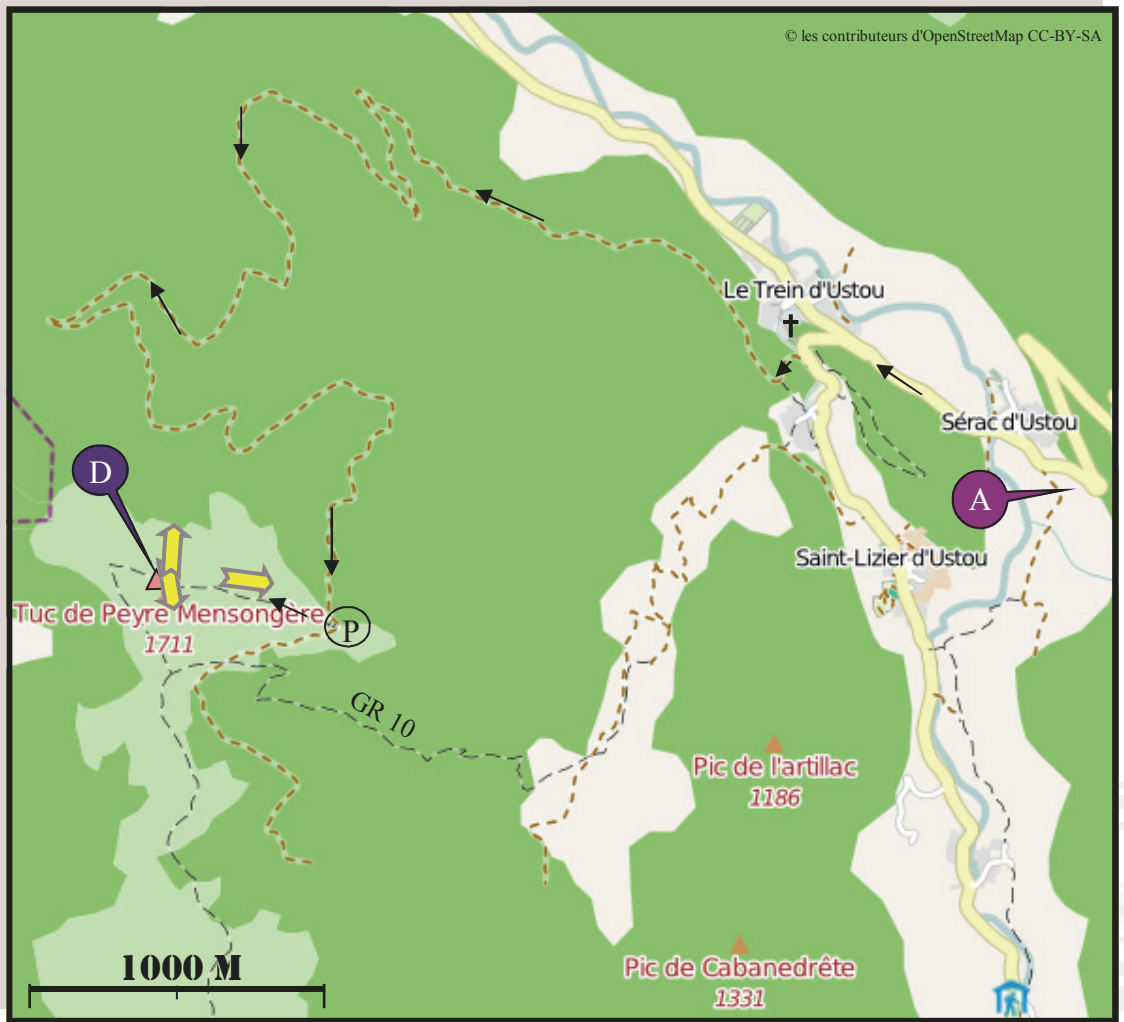
**GPS :** 42°48'08"N - 01°16'17"E

**Accès :** de Le Train, reprendre la route vers la station de ski de Guzet. Le terrain est le champ à droite de la route, au niveau du panneau de sortie du village de Serac.

**Consignes et conseils :** le terrain n'est pas très grand, il faut donc soigner l'approche. Attention à ne pas être sous le vent des arbres lors de fortes brises.











	Atterrissage		Forêt
	Décollage		Prairie
	Orientation du décollage		Zone agricole
	Parking		Remontées mécaniques
	Sentier		Sommet et pic
	Piste		Ligne électrique
	Autoroute / route principale / secondaire / tertiaire / carrossable		

Notes perso : \_\_\_\_\_  
\_\_\_\_\_  
\_\_\_\_\_  
\_\_\_\_\_

# 5 - Guzet-Neige (09)

## Pic de l'Arrech

Sens du décollage	Coordonnées GPS	Altitude décollage	Dénivelé
			

Gestionnaire du site : Effet de Fun

Office de tourisme : +33 (0)5 61 96 00 01

### Décollage

**Niveau** : assez facile.

**Type de vol** : dynamique, thermique, vol à ski.

**Accès au site** : de Saint-Girons, aller à la station de ski de Guzet-Neige par Oust et la vallée d'Ustou. Dans la station, prendre la route / piste forestière menant au col d'Escots. S'y garer et continuer sur la crête de droite menant au mamelon, où est située la gare d'arrivée du télésiège du Picou. Partir vers l'ouest, pour rejoindre le sommet du télésiège de l'Arrech. Le décollage est sur le versant ouest, à 15 mn de marche.

**Consignes et conseils** : l'atterrissage est relativement loin, ne tardez pas trop pour rejoindre le terrain, si vous perdez trop d'altitude. Attention au vent météo pouvant forcer et rendre le vol turbulent.

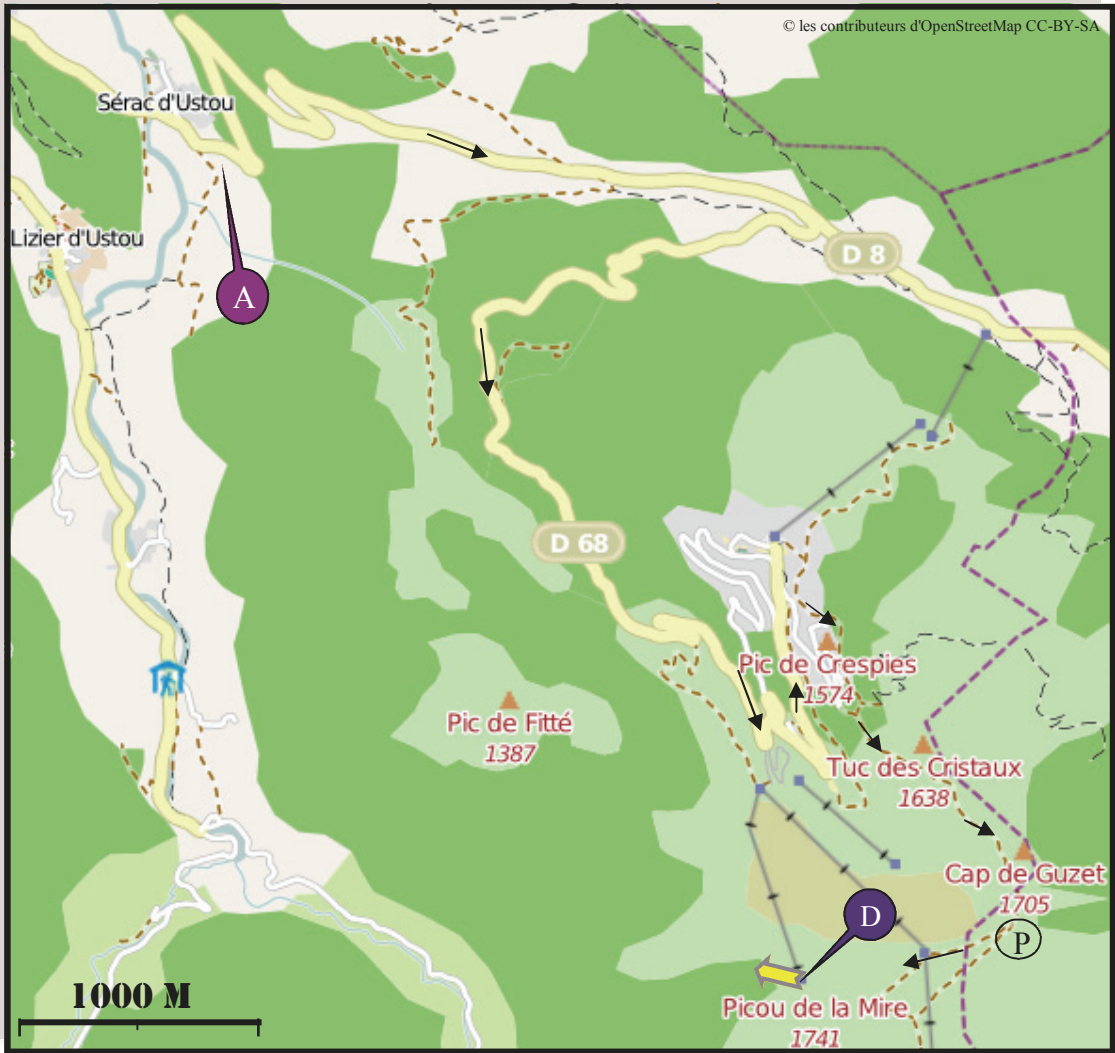
### Atterrissage














**GPS** : 42°48'08"N - 01°16'17"E

**Accès** : atterrissage commun avec le site n° 4.

**Consignes et conseils** : le terrain n'est pas très grand, il faut donc soigner l'approche. Attention à ne pas être sous le vent des arbres lors de fortes brises.





	Atterrissage		Forêt
	Décollage		Prairie
	Orientation du décollage		Zone agricole
	Parking		Remontées mécaniques
	Sentier		Sommet et pic
	Piste		Ligne électrique
	Autoroute / route principale / secondaire / tertiaire / carrossable		

Notes perso : \_\_\_\_\_

\_\_\_\_\_

\_\_\_\_\_

\_\_\_\_\_